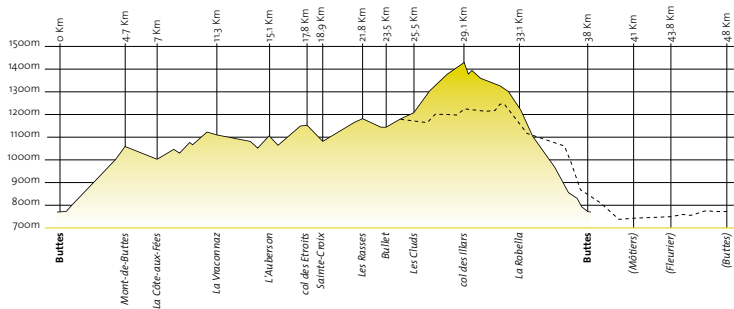
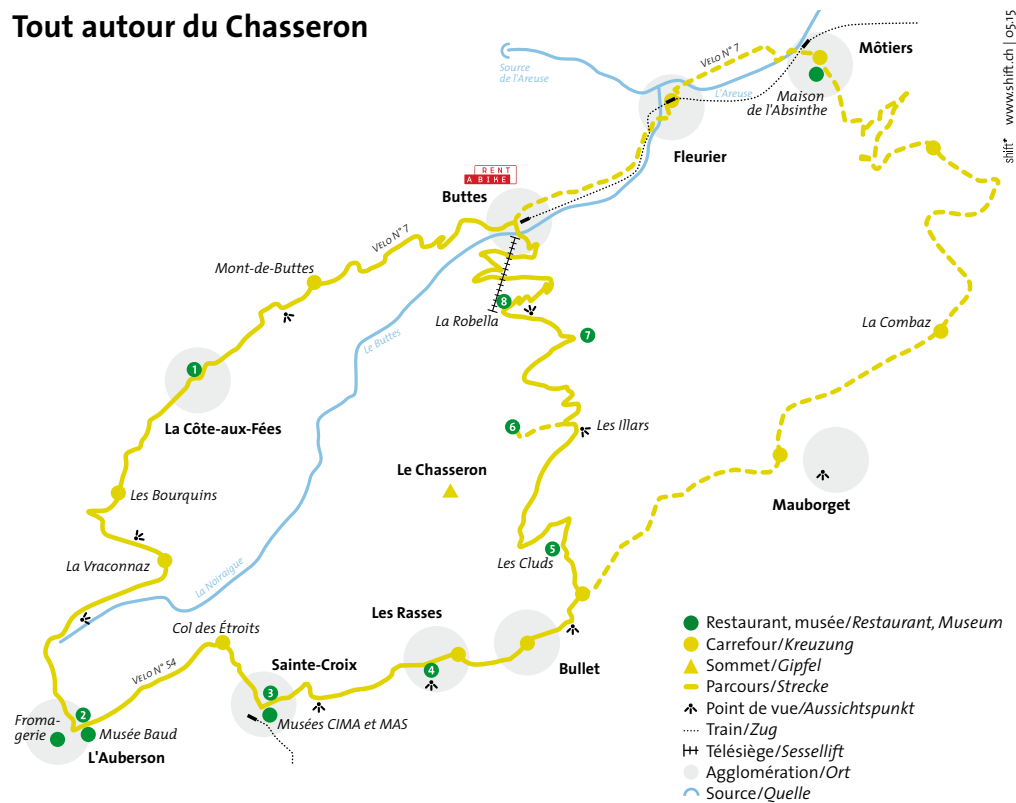


Tout autour du Chasseron



Parcours / Strecke

Buttes - Le Mont-de-Buttes - La Côte-aux-Fées - La Vraconnaz - L'Auberson - Sainte-Croix - Les Rasses - Bullet - Les Cluds - La Robella - Buttes

Départ / Arrivée: Buttes - télésiège
 Distance: 38 km
 Dénivellation: env. 900 m
 Durée: 3-4 h
 Exigence technique: moyenne
 Difficulté physique: moyenne
 Signalisation: Véloland n° 7, 54
 documentation disponible sur place

Start / Ziel: Sesslift Buttes-La Robella
 Distanz: 38 km
 Höhendifferenz: ca. 900 Höhenmeter
 Fahrzeit: 3-4 Std.
 Anforderung Technik: mittel
 Anforderung Kondition: mittel
 Signalisation: Véloland Nr. 7, 54
 Karte wird vor Ort abgegeben

ebiketour

Jura & Trois-Lacs



RENT
A BIKE

goût & région
gout-region.ch

ROBELLA
VAL-DE-TRAVERS

RÉGION
YVERDON LES
BAINS
SAINTE-CROIX
LES RASSES

JURA
TROIS-LACS
DREI-SEEN-LAND

www.e-bike-park.ch

Boucle en e-bike tout autour du Chasseron, reliant les hauts plateaux jurassiens du Val-de-Travers à ceux de Sainte-Croix – Les Rasses.



Dépaysement garanti! Des hauteurs du Val-de-Travers, où se distillait l'absinthe clandestine, jusqu'au balcon panoramique de Sainte-Croix – Les Rasses et ses automates et boîtes à musique, ce tour vous convie à un grand bol d'air vivifiant.

Au Val-de-Travers, le train en provenance de Neuchâtel a son terminus à Buttes. Avec la Robella, ce village offre un parc d'activités de loisirs attrayant pour toute la famille. Grâce au télésiège, vous pourriez même partir d'un alpage...

Depuis Buttes, permettez à votre e-bike de déployer toute son énergie pour atteindre le Mont-de-Buttes et sa belle vue sur le haut plateau de La Côte-aux-Fées. Sur votre gauche, voici les falaises de l'arrière du Chasseron, qui culmine à 1606 m. d'altitude.

Après Les Bourquins, vous franchissez la frontière valdo-neuchâteloise et découvrez sur votre droite la Mouille de La Vraconnaz, un haut-marais tourbeux théâtre d'un important glissement de terrain en 1987, et encerclé par des crêtes boisées en partie frontière avec la France.

Sur le plateau des Granges, voici le village-rue de l'Auberson, avec sa Fromagerie Tyrode (Gruyère de montagne et Vacherin Mont-d'Or AOP), et son Musée Baud (automates et boîtes à musique). De l'autre côté du col des Etroits se trouve Sainte-Croix, la capitale mondiale de la mécanique d'art (Musée CIMA), qui peut aussi être atteinte en train depuis Yverdon-les-Bains.

Dès la sortie de Sainte-Croix en direction de la station touristique des Rasses, voici un premier panorama sur les Alpes. Entre Les Rasses, Bullet, Les Cluds, et jusqu'au col des Illars, que de belles échappées vers le lac de Neuchâtel et les Préalpes!

Entre Buttes / Val-de-Travers et l'Auberson, suivez la route cycliste n° 7; puis n° 54 jusqu'à la poste de Sainte-Croix. Prendre ensuite à gauche direction Les Rasses, Bullet, Les Cluds, puis La Grandsonnaz-Dessus jusqu'au col routier des Illars, et enfin c'est la descente sur Les Preisettes, La Robella et Buttes. Variante avec moins de dénivelé: dès Bullet, retour par l'entrée de Mauborget, La Combaz, Vuissens, Môtiers, Fleurier et Buttes (Creux du Van Tour entre La Combaz et Vers chez Bordon, route cycliste n° 7 dès Môtiers jusqu'à Buttes).



Restaurants

- | | |
|--|---------------------|
| 1. Hôtel de La Poste, La Côte-aux-Fées | +41 (0)32 865 10 94 |
| 2. Boulangerie tea-room CHEZ TAGGI, L'Auberson | +41 (0)24 454 25 27 |
| 3. Hôtel de France, Sainte-Croix | +41 (0)24 454 38 21 |
| 4. Grand Hôtel des Rasses***, Les Rasses | +41 (0)24 454 19 61 |
| 5. Café-Restaurant des Cluds, Bullet | +41 (0)24 454 25 94 |
| 6. Chalet de la Grandsonnaz-Dessus | +41 (0)24 454 23 62 |
| 7. Chalet-Restaurant des Preisettes | +41 (0)24 454 27 62 |
| 8. Restaurant de la Robellaz | +41 (0)32 861 13 84 |

E-Bike-Rundkurs um den Chasseron herum, der die jurassischen Hoch-Plateaus des Val-de-Travers mit denjenigen von Sainte-Croix – Les Rasses verbindet.

Szenariewechsel garantiert! Von den höheren Lagen des Val-de-Travers, wo der Absinth im Geheimen destilliert wurde, bis zum Panorama-Balkon von Sainte-Croix – Les Rasses mit seinen Spiel- und Musikautomaten, wird Sie diese neue Velo-Tour mit einer grossen Portion belebender Frischluft versehen.

Im Val-de-Travers hat der regionale Zug seine Endstation in Buttes. Mit La Robella besitzt das Dorf Buttes einen Erlebnispark für die ganze Familie. Dank dem Sessellift können Sie sogar von einer Alp ausstarten...



Lassen Sie Ihrem E-Bike von Buttes hinauf auf den Mont-de-Buttes freien Lauf, und geniessen Sie die wunderbare Aussicht auf das Hoch-Plateau von La Côte-aux-Fées. Zu Ihrer Linken tauchen jetzt die markanten Felswände der Chasseron-Nordseite auf, 1606 Meter ü.M.

Nach dem Weiler Les Bourquins wird die Kantonsgrenze Neuenburg-Waadt überschritten, und der Velofahrer wird auf seiner Rechten das torfige Hochmoor «Mouille de La Vraconnaz» entdecken, Stätte eines grossen Erdbebens 1987, und von bewaldeten Hügelkämmen umgeben, die teilweise die Grenze zu Frankreich bilden.

Auf dem Plateau des Granges befindet sich das Strassendorf l'Auberson, mit seiner Tyrode Käseerei (Gruyère- und Vacherin Mont-d'Or AOP), und seinem Musée Baud (Spiel- und Musikautomaten). Auf der anderen Seite des Passes Col des Etroits beginnt Sainte-Croix, die Welthauptstadt der Kunstmechanik (Musée CIMA), auch mit dem Zug von Yverdon-les-Bains erreichbar.

Gleich nach dem Ortsausgang Sainte-Croix in Richtung Touristenstation Les Rasses, ein erstes Alpenpanorama. Zwischen Les Rasses, Bullet, Les Cluds und bis zur Passhöhe von Les Illars, immer wieder Ausblicke auf den Neueburgersee und die Voralpen!

Von Buttes, Sessellift La Robella Talstation, Veloroute SuisseMobile Nr. 7 bis nach l'Auberson. Veloroute Nr. 54 bis nach Sainte-Croix Postamt. Strasse nach links nach Les Rasses, Bullet, Les Cluds, weiter bis La Grandsonnaz-Dessus, über die Passhöhe von Les Illars. Abstieg nach Les Preisettes, La Robella und Buttes. Variante mit weniger Höhendifferenzen: ab Bullet nach Mauborget Orteingang; Strasse links Richtung Couvet bis La Combaz, kleinere Strasse von Vers Chez Bordon bis Môtiers und Veloroute Nr. 7 bis Fleurier und Buttes.



Location e-bike / E-Bike-Vermietung

- | | |
|--|---|
| Station de location / Vermietstation : | Buttes - Télésiège Buttes-La Robella / Sessellift Buttes-La Robella |
| Réservation / Reservation : | rentabike.ch ou / oder +41 (0)32 864 90 64 |
| Ouverture / Öffnungszeiten : | 10h-17h, tous les jours en juillet-août, sa-di, jours fériés et vacances en mai, juin, sept, oct.

10h-17h, Juli-August täglich, und Sa/So, Feier- u. Ferientage im Mai, Juni, Sept, Okt. |

Mise à disposition des vélos chez / Veloannahme bei:

- | | | |
|---|---------------|-------------------|
| - Grand Hôtel des Rasses***, Les Rasses | Lu-Di / Mo-So | 09 h 00 – 18 h 00 |
| - Hôtel de France, Sainte-Croix | Lu-Di / Mo-So | 09 h 00 – 18 h 00 |

